



**CÂMARA MUNICIPAL DE MURIAÉ**  
ESTADO DE MINAS GERAIS

**CÂMARA MUNICIPAL**  
**DE MURIAÉ**

**PROJETO DE LEI Nº** 095 / 2021

PROTOCOLO SOB Nº 095

DATA: 25/02/21

HORA: 15:40

**“Dá denominação a logradouros público e outras providências”**

O Prefeito Municipal de Muriaé:

Faço saber que a Câmara Municipal aprovou e eu sanciono a seguinte lei:

**Art. 1º** – Fica denominado os seguintes logradouros públicos nos distritos.

I – Estrada Gerson Ferreira Varella Filho, a estrada da comunidade do Santo Cristo na BR 356 a estrada do Macuco, conforme mapa em anexo.

II – Rua Floripes Della Cruz, logradouro com início a ponte do ribeirão da comunidade do Patrimônio dos Carneiros a igreja Católica, conforme mapa em anexo.


III – Campo Marlei Peçanha, espaço esportivo com campo de futebol e atividades equestres localizado ao lado da igreja católica da comunidade do São João do Glória, conforme imagem via satélite em anexo.

**Art. 2º** - O Poder Executivo deverá comunicação aos órgãos e concessionárias de serviços públicos, bem como mandará confeccionar e afixar placas indicativas no referido local.

**Art. 3º** - Esta Lei entra em vigor na data de sua publicação.

**CÂMARA MUNICIPAL DE MURIAÉ**

Plenário Dr. João Evangelista Bandeira de Mello, 25 de Fevereiro de 2021.

  
**DR GERSON VARELLA NETO**  
Vereador – PSL



# CÂMARA MUNICIPAL DE MURIAÉ

## ESTADO DE MINAS GERAIS

---


Pág. - 2

### JUSTIFICATIVA

- Gerson Ferreira Varella Filho, foi um produtor rural e criador de equinos dessa região. Muito querido por todos. Deixando amigos e admiradores por onde passava. Esta estrada é muito conhecida pelo nome da sua propriedade, portanto é uma justa homenagem dar o nome de Gerson Ferreira Varella Filho a estrada que por toda sua vida por ela zelou.
- Rua Floripes Della Cruz, foi moradora, nascida e criada no distrito do Patrimônio dos Carneiros. Conhecida e muito querida por todos. Seu pai foi o proprietário e fundador do local.
- Campo Marlei Peçanha, foi um produtor rural local que por toda sua vida promoveu eventos neste local. Muito querido e lembrado por todos, portando nada mais justo dar o seu nome ao local que por muitas vezes proporcionou festas, torneio de aparação e campeonatos de futebol local.

Google Maps

ASM AUTO SOCORRO MARIELEN BASE, R. Pref. Francisco Teodoro Filho, 5757-5785, Muriaé - MG, 36880-000 a Muriaé, Minas Gerais, 36880-000 De carro 6,3 km, 16 min



Imagens ©2021 CNES / Airbus,Landsat / Copernicus,Maxar Technologies,Dados do mapa ©2021

1 km



por estradas sem nome

16 min

Trajetos mais rápidos

6,3 km

### Explore Muriaé



Restaurantes



Hotéis



Bombas de gasolina



Estacionamentos




Mais

Google Maps

Muriaé, Minas Gerais, 36880-000 a Patrimônio dos carneiros Muriaé mg, Muriaé - MG, 36880-000

A pé 400 m, 6 min



Imagens ©2021 CNES / Airbus,Maxar Technologies,Dados do mapa ©2021 100 m



por estradas sem nome

6 min

400 m

Maioritariamente plana

Google Maps Muriaé



Imagens ©2021 CNES / Airbus,Maxar Technologies,Dados do mapa ©2021 50 m